

4 bossenwandeling

Door GIS-cel gemeente Wetteren

- Lengte: 11.0 km
- Stijging: 63 m
- Moeilijkheidsgraad: 6/10

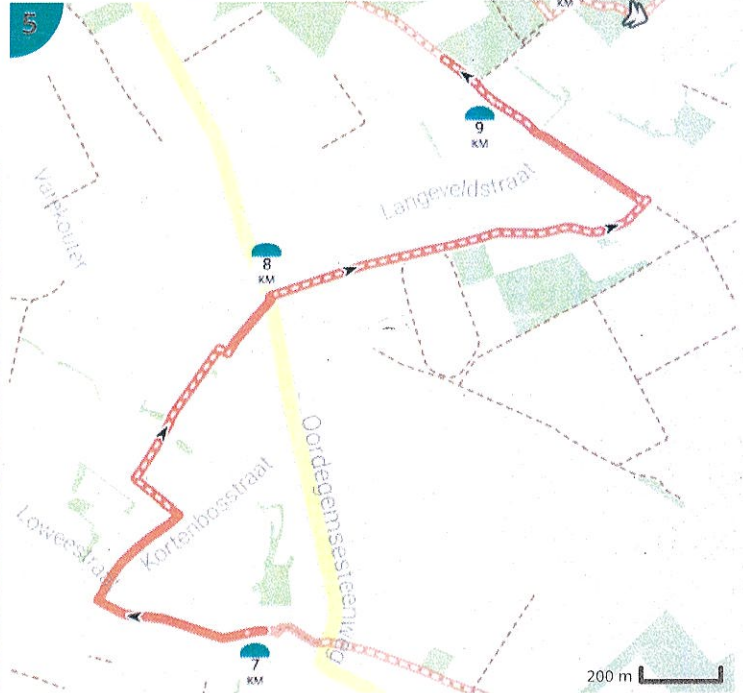
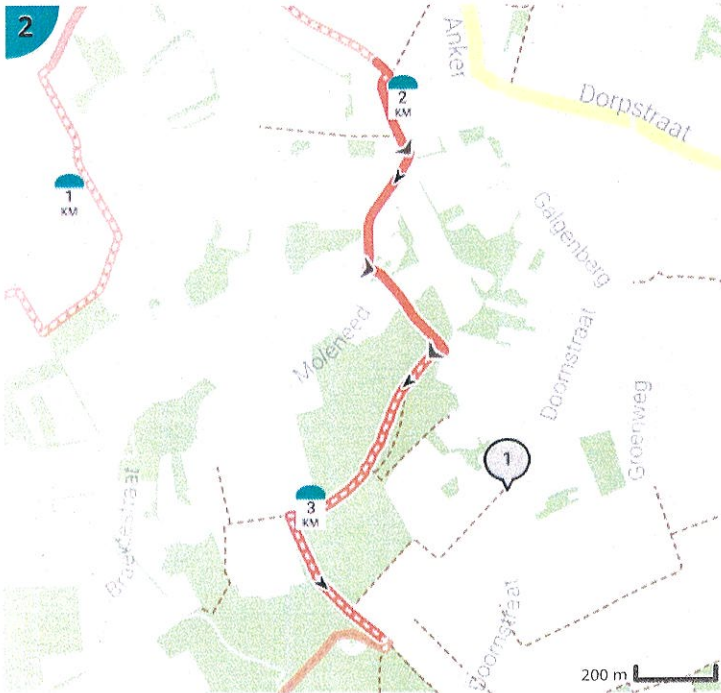
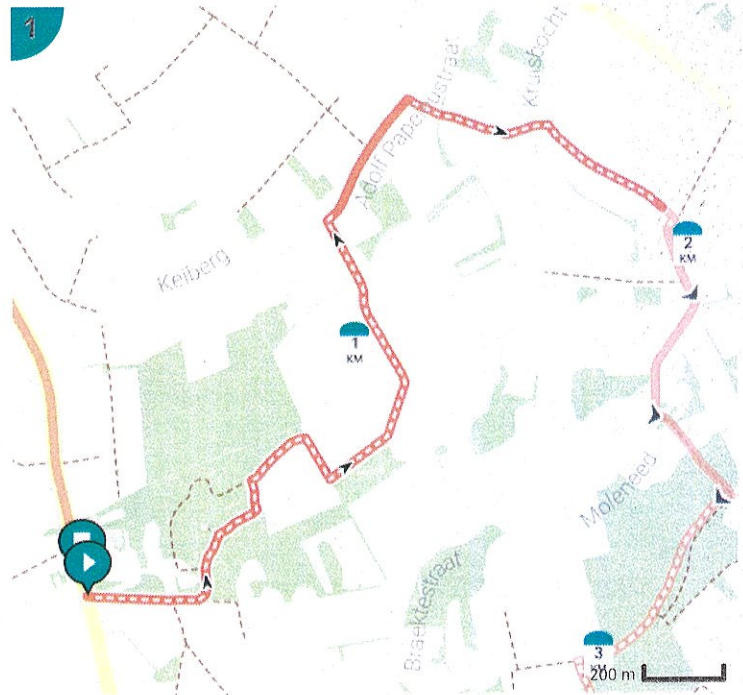
- Smetledesteenweg, Wetteren, België
- Smetledesteenweg, Wetteren, België

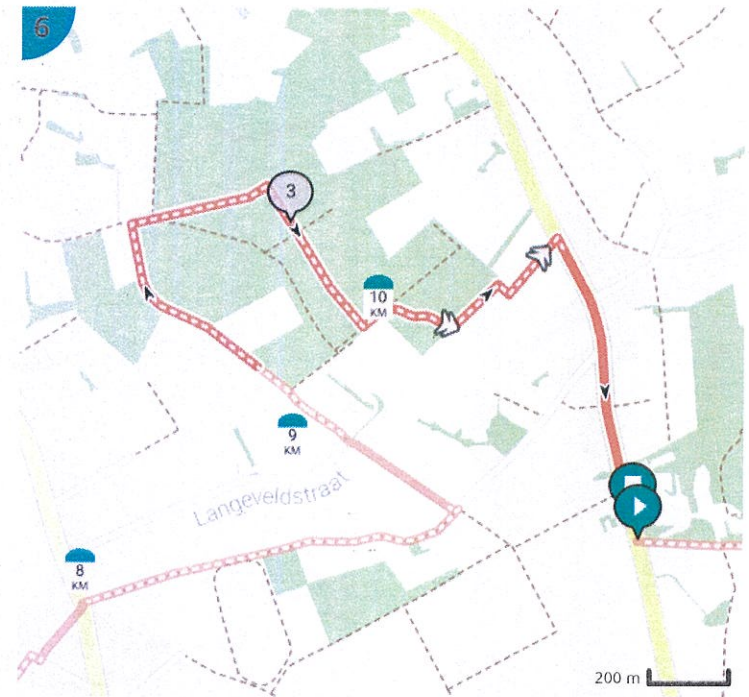
Bekijk op mobiel






















































Legende

- Route
- Bezienswaardigheid
- Steilheid van beklimming
- Steilheid van afdaling





Totaal	Type	Kaart- nummer	Informatie	Uurrooster 5 km/h	Volgende
0.0 km		1	Smetledesteenweg	0 min	1 m
0.0 km		1	Sla scherp rechts af op Smetledestraat (T10) (Wetteren)	0 min	143 m
0.14 km		1		1 min	49 m
0.19 km		1		2 min	127 m
0.32 km		1		3 min	131 m
0.45 km		1		5 min	331 m
0.79 km		1	Ga rechtdoor op Borresijpstraat (T48) (Wetteren)	9 min	4 m
0.79 km		1	Links afbuigen op Borresijpstraat (T48) (Wetteren)	9 min	409 m
1.2 km		1	Rechts afbuigen op Adolf Papeleustraaf (Wetteren)	14 min	255 m
1.46 km		1	Sla rechts af op Driebunderwegel (T200) (Wetteren)	17 min	187 m
1.64 km		1	Links afbuigen op Driebunderwegel (T200) (Wetteren)	19 min	71 m
1.71 km		1	Rechts afbuigen op Kruisbocht (Wichelen)	20 min	277 m
1.99 km		2	Sla rechts af op Damstraat (Wichelen)	23 min	152 m
2.14 km		2	Rechts afbuigen op Moleneed (Wichelen)	25 min	222 m
2.37 km		2		28 min	201 m
2.57 km		2	Smetleedse bossen		
2.57 km		2		30 min	420 m
2.99 km		2		35 min	287 m
3.28 km		3		39 min	11 m
3.29 km		3		39 min	1.05 km
4.24 km		3	Vallei van de Serskampse Beek		
4.34 km		3	Links afbuigen op Oud-Smetlede (Lede)	52 min	93 m
4.43 km		3	Rechts afbuigen op Oud-Smetlede (Lede)	53 min	42 m
4.48 km		3	Rechts afbuigen op Gentweg (Lede)	53 min	314 m
4.79 km		3	Rechts afbuigen op Gentweg (Lede)	57 min	50 m
4.84 km		3	Links afbuigen op Gentweg (Lede)	58 min	205 m
5.05 km		4	Sla rechts af op Gentweg (Lede)	1 h 0 min	171 m
5.22 km		4	Sla links af op Gentweg (Lede)	1 h 2 min	342 m
5.56 km		4		1 h 6 min	183 m
5.75 km		4	Sla rechts af op Klinkaard (Lede)	1 h 8 min	93 m

5.84 km		4	Rechts afbuigen op Vosselweg (Lede)	1 h 10 min	281 m
6.12 km		4	Sla links af op Heikensweg (Lede)	1 h 13 min	731 m
6.85 km		4	Links afbuigen op Kerkweg (T108) (Wetteren)	1 h 22 min	100 m
6.95 km		4	Sla rechts af op Kruisstraat (Wetteren)	1 h 23 min	327 m
7.28 km		5	Sla rechts af op Kortenbosstraat (Wetteren)	1 h 27 min	205 m
7.48 km		5	Sla links af op Ommekeerlos (T29) (Wetteren)	1 h 29 min	98 m
7.58 km		5	Ga rechtdoor op Vaneyndeweg (T104) (Wetteren)	1 h 30 min	4 m
7.59 km		5	Links afbuigen op Vaneyndeweg (T104) (Wetteren)	1 h 31 min	263 m
7.85 km		5	Sla rechts af op Varekouter (Wetteren)	1 h 34 min	17 m
7.87 km		5	Sla links af op Varekouter (Wetteren)	1 h 34 min	119 m
7.99 km		5	Links afbuigen op Oordegemsesteenweg (Wetteren)	1 h 35 min	6 m
7.99 km		5	Sla rechts af op Troplandweg (T38) (Wetteren)	1 h 35 min	692 m
8.69 km		5	Sla scherp links af op Langeveldstraat (Wetteren)	1 h 44 min	225 m
8.91 km		5	Rechts afbuigen op Aalbroekstraat (T51) (Wetteren)	1 h 46 min	565 m
9.48 km		6		1 h 53 min	252 m
9.73 km		6		1 h 56 min	293 m
9.8 km		6	Hospiesbos - Wetteren		
10.02 km		6		2 h 0 min	50 m
10.08 km		6	Rechts afbuigen op Aalbroekwegel (T204) (Wetteren)	2 h 0 min	390 m
10.47 km		6	Sla scherp rechts af op Smetledesteenweg (Wetteren)	2 h 5 min	492 m
10.96 km		6		2 h 11 min	